




التقرير العلمى الأول عن النتائج المبدئية
لمشروع المسح الأثرى لمناطق محافظة المنوفية

د. حسن بكر الشريف

مدرس التاريخ القديم

كلية الآداب جامعة المنوفية

١٩٩٠



التقرير العلمى الأول عن النتائج المبدئية لمشروع "المسح الأثرى لمناطق محافظة المنوفية"

إعداد د/ حسن بكر الشويخ

مدرس التاريخ القديم بكلية الآداب
جامعة المنوفية

لم يغب عن "قسم التاريخ" كلية آداب جامعة المنوفية . الأهمية التاريخية والأثرية التي يتمتع بها إقليم محافظة المنوفية " فى جغرافية مصر القديمة . ومن ثم أخذ "فرع التاريخ القديم" بالفهم المذكور ، على عاتقه ، أن يجلى عن مناطق الإقليم هذا الإهمال ، وقلة الإكتراث من جانب الأثريين . وأن يحاول إلقاء الضوء على ما كان فى الإقليم من مواقع أثرية ، وعواصم إقليمية كان لها دورها فى تاريخ مصر القديم ، على إمتداد مراحلها المختلفة .

وقد بدأنا بجمع كل ما كتب ونشر عن أعمال سابقة فى مناطق المحافظة ، كما تعاون معنا مكتب آثار وسط الدلتا (طنطا) ، كما أننا فى بعض الحالات كنا نستمع إلى ذكريات بعض الأهالى وخاصة من كبار السن عما شاهدوه أو سمعوه عن أعمال أثرية سابقة ، أو العثور عن أى لقا تم العثور عليها . وفى هذا المجال كانت أعمال كل من Edgar ^(١) ، Daressy ^(٢) السابقة نبراساً لنا فيما قمنا به من زيارات ميدانية لمناطق المحافظة المختلفة .

تم تشكيل بعثة أثرية من قسم التاريخ (فرع التاريخ القديم) ولازم البعثة الأستاذ / صبرى طه ممثلاً عن تفتيش آثار وسط الدلتا . وباشرت البعثة مهامها الإستطلاعية الأولى بتفقد المواقع والأماكن على الطبيعة . وذلك فى زيارتى عمل ، كانت الأولى فى المدة من ١٦/٦/١٩٨٩ إلى ١٤ منه والثانية من ١٧/٩/١٩٨٩ إلى ١٩ منه . وفيما يلي صياغة لمجمل الملاحظات والإستنتاجات التى تجمعت لدينا فى نهاية هذه المرحلة الأولى من المسح الأثرى

1- Edgar C.C Report on an excation at Tell om Harb, Annales, T.xi, p p 164 - 169 .

2- Daressy, M. G., A travers les koms du Delta, Annales, T. xii p p. 169 - 213 .

كان لموقع أراضي محافظة المنوفية "المحصورة بين فرعى النيل الرئيسيين ، أن جعلها من أخصب أراضي الدلتا" (*) ، ومن ثم أكثرها كثافة فى عدد السكان . ولكن كان من الآثار السلبية أيضاً لمثل هذه الوضعية المكانية ، جعل حركة الإتساع والنمو مرتدة إلى الداخل ، وليس إلى خارج نطاق المحافظة فى إتجاه الصحراء وعليه أصبحت حركة الإتساع العمرانى والزراعى - مع الزيادات المستمرة فى عدد السكان - تتم على حساب ما فى داخل المحافظة من أراض أميرية أو ما يدخل فى زمام الآثار . وكان نتيجة ذلك هو تلاشى جميع التلال أو الأكوام الأثرية تقريباً ، وما بقى منها إنحسر إنحساراً شديداً ، ونقصت مساحته إلى حد كبير وأبلغ مثال على ذلك ، زاوية رزين وتل أم حرب والكوم الأثرى فى سرسنا وأكوام منطقة جريس .

كانت أغلب مناطق المحافظة تشكل الإقليم الرابع من أقاليم مصر السفلى إبان العصر الفرعونى وكذا خلال العصر اليونانى - الرومانى . فمن الممكن إدراك قيمته التاريخية والأثرية من حيث كونه قريباً من الإقليم المنفى - إقليم أول عاصمة - الذى يتبع إلى جنوبيه أما ناحية الشرق فهناك " تل أتريب " قريباً من بنها ، ومن جهه الغرب عبر فرع النيل مناطق الإقليم الغربى وأكوامه الهامة : كوم "أبو بللو" وكوم الحصن وكوم الجيف . أما فى الشمال الغربى فهناك سايس (صالحجر) عن الأصل المصرى "ساو" مسقط رأس الأسرة السادسة والعشرين وكانت الربة " نيت Neith " هى معبودتها الرئيسية . ولذا أعتبر الإقليم الرابع - محافظة المنوفية - إقليم "نيت" الجنوبي ، نسبة لوقوعه جنوب "سايس" مركز عبادتها . (١)

ويرجع Daressy (٢) كون زاوية رزين عاصمة الإقليم الرابع "نيت رسى" من أقاليم مصر السفلى ، وهى prosopite فى العصر الرومانى ، وقد ناقش الإسم مناقشة مستفيضة ، وهو لا يجد له معنى مقبولاً فى اللغة المصرية القديمة ، لذلك

(*) ولعل مرجع إسم المنوفية المشتق من "منوف" ، يحمل هذا المعنى فقد يعنى الإسم "المقام الجميل" : "مانوفه" - راجع عبد العزيز صالح ، تاريخ مصر القديمة وحضارتها ، ص ٣٩

وقد أشار سيادته إلى أن مرجع هذه المعلومة هو

G. Sobhy, Common Words in the Spoken Arabic of Egypt, of Greek or Coptic Origin, Cairo, 1950, P. 10.


Montet, P., Geographie de L'Egypte ancienne, Paris, 1957, I., P. 80 (١) et 86.


Darassy, op. cit., pp. 199-200.

(٢)

نراه يبحث عن معنى له فى اللغات البربرية ، خاصة وأن زاوية رزين تقع مقابلة لكوم أبو بللو Abou Billou على الجانب الآخر للنهر ، فى مواجهة الإقليم الغربى وأبوللو هى Terenuthis القديمة ، رأس الطريق إلى وادى النظرون والصحراء الغربية (الليبية) . ولم يرد ذكر الإسم $dk^c pr$ على أى أثر محلى ، وإنما ورد على أو، استراكا تعود لعصر الأسرتين التاسعة عشرة والعشرين ، ويراها بوزنر Posener^(١) حاضرة الإقليم الثالث وقد وردت للإسم صور أخرى أقل وضوحاً فى مصادر أخرى^(٢) . والواقع أنه يمكننا أن نضيف أنه بما أن "سبك" يرتبط بـ "نيت" معبودة سايس ، كابن لها وحيث أنه لا يزال فى محافظة المنوفية أكثر من مكان يحمل إسم "سبك" (سبك الضحاك وسبك الأحد ومحلة سبك) وما يحمل ذلك من دلالة خاصة ، فإننا نرحج رأى Daressy فى إعتبار $dk^c pr$ أكثر إلتصاقاً بالإقليم الرابع . وفيما يلي نستعرض ما قامت به البعثة من رصد وتسجيل فى مواقع ومناطق محافظة المنوفية بحسب ترتيب زيارتها .

فى هـنـهـف:-

فى فناء مقر الحزب الوطنى بالمدينة ، وعلى جانبى درجات السلم المؤدى للمدخل الرئيسى ، يوجد جزآن من أعمدة الجرانيت الوردى ، تم غرسهما فى التربة فى وضع رأسى وعلى أحدهما (وهو الأيمن) آثار طلاء جبرى حديث وقد شوهت الرطوبة أحد جوانبه ، والجانب الظاهر منه بطول ١٤٧,٥ سم ويحمل نقشاً غائراً ، عبارة عن أحد ألقاب رمسيس الثانى داخل خرطوش " وسرما عت رع ستب ان رع " وقد علا "الخرطوش" عبارة " نب تاوى "  ، ويبدو على الأرجح أنها تكمل باقى اللقب "تسويتى" وذلك إستناداً إلى ورود هذا التركيب اللغوى عند ذكر لقب رمسيس فى كثير من المواقع^(٣)



شكل رقم (١)

(1) Posener, "DK^c pr, Métropole du III nome de Basse Egypte" Rev. Eg. IV P.228 - 229 .

(2) MONTET, op. cit. , P. 77

(3) Gauthier, "Le Livre des Rois d'Egypte", III Le Caire, 1913, p p. 38 ff.

آخر لنفس الجزء يوجد نقش آخر تالف يمثل اللقب المحوري لرمسيس الثاني (الوحة رقم ١) وعلى
مري - ماعت (١١) داخل واجهه القصر (سرخ) (الوحة رقم ٢) أما الجزء الأيسر (الوحة رقم ٣)
الجزء مكملاً للجزء الأيمن ، أو هذا ما يوحى به مقطع الكسر واتفاق نفس نوعية الحجر .
أمام مسجد الجيار بالمدينة ، قاعدتان لعمودين مشبتين في الأرض على جانبي سلم الصعود
(الوحة رقم ٤ أ ، ب) ، وهما من الأبيستر . أما على جانبي باب الدخول فقد تم نقل تاجين
لأعمدة من الحجر الجيري (الوحة رقم ٥) ، وهما ينتميان للعصر اليوناني - الروماني ،
وربما كانا من الطراز المعروف بالكورنثي . ومقاساتهما (٣ . ٣ . ٥٥ سم) .
وفي شارع الجندي يوجد جزء من عمود من الجرانيت الوردى خال كذلك من النقوش
(الوحة رقم ٦) ، بطول ١٧١٥ سم والقطر عند القاعدة ٤٨ سم وعند الطرف ٢٨ سم .
وفي منطقة " الأثرية " جزء من عمود من الحجر الجيري ، مطمور أسفل رديم أمكن قياسه
وهو بطول ٨٥ سم . (الوحة رقم ٧) . والجدير بالذكر أنه لم يرد شيء عن آثار مدينة "منوف"
الحجرية التي أشرنا إليها جاءت منقولة من أماكن أخرى .

في زاوية دوسن

تشغل هذه البلدة حسب وصف Daressy (٢) ، جزء من كوم كبير يحمل اسم "كوم
انوس" Kom Manous كان يعرف بالتل لدى الأهالي وكان يمتد بطول " ٩٠٠ م"
الشمال إلى الجنوب و " ٦٠٠ م" من الشرق إلى الغرب ، وقد كان مقصداً للباحثين عن
"أخ" وقد يفسر ذلك ، ، أننا لم نجد أي تلال بالبلدة ، ولقد تغيرت طوبوغرافية المكان
عما جاء في تقرير Daressy وشمل العمران جميع أنحاء البلدة ، وغطت الحقول
راضى الفضاء ، ولم يبق من أرض فضاء في البلدة سوى منطقة "الجرن" ، في
. . .

بذا اللقب في صورة مشابهة في أماكن أخرى ، انظر :
Gauthier, op. cit., III Le Caire, 1913, p. 38 ff.
(2) Daressy, op. cit., P. 192


وقد جاء ذكر الجرن فى تقرير Daressy على أنه كان يجاور بركة فصلية فى ذلك الوقت وفى منطقة الجرن دلنا الأهالى إلى موقع السرايب السبع ، التى وردت فى تقرير Daressy باسم السبع عنابر ، ولأن الوقت كان موسم درس القمح لم نتمكن من رؤية شئ ، فقد كانت كل مساحة الجرن مشغولة بمحاصيل الفلاحين .

ومما تجدر الإشارة إليه ، تلك الكثرة الملحوظة لقطاع الحجارة المتناثرة فى أرجاء عديدة من البلدة . وقد لاحظنا أن أغلبها من الجرانيت الوردى ، وهى عبارة عن أجزاء أعمدة أو تيجان من جنس التل ، لم نتبين تكوينها ، وقد تم تسجيلها جميعاً وأخذت مقاساتها (اللوحات أرقام ٨ - ١٥) ، وعند سؤال الأهالى عن مصدرها قيل لنا أنها من منطقة "الجرن" ولقد أشار Daressy إلى احتمال وجود معبد فرعونى أو مبني كبير يعود إلى عصر رمسيس الثانى وأن أحجاره أعيد إستخدامها فى بناء كنيسة ، ومع ذلك ذكر أن جميع حفائره فى "التل" لم تكشف عن ذلك المعبد أو تلك الكنيسة ، ولذا فقد اعتقد بوجود بقاياهما أسفل منازل البلدة .

وقد تطوع أحد الأهالى ، وجلب للبعثة نموذج لإناء فخار محرز من النوع الذى شاع فى العصر الرومانى وقد كسرت عنقه . وقد إدعى العثور عليه أثناء حرثه لحقله (لوحة رقم ١٦) .

والواقع أن البلدة جديرة بالإهتمام ، فقد لفتت أنظار أعضاء البعثة ، بما تحويه من كتل جرانيتية مختلفة الحجم والتكوين تتناثر فى أرجائها ، الأمر الذى يجعلنا نأخذ إعتقاد Daressy فى وجود معبد أو مبني فرعونى كبير فيها ، مأخذ جد ، وهذا ما سيكون محل إهتمامنا فى المراحل القادمة .

ومما تجدر الإشارة إليه ، قطعة من الحجر الجرانيت الوردى ، عليها بقية جزء من نقش بارز . والقطعة ربما كانت تمثل جزء من عتب محلى بالخيزرانه . أما النقش فمن الممكن أن نتبين فيه العلامتين :



(لوحة رقم ٩) .

فـى دـهـليـج " (صوكـز صـنـوف)

أشار Daressy إلى وجود كوم فى القرية يحمل إسم "كوم الكلبة" ^(١) ليس له وجود فى الوقت الحالى ولم تقابل البعثة ما يستحق التسجيل ، سوى ما هو موجود فى شارع "داير الناحية" وهو عبارة عن أربع قطع حجرية مسطحة من الجرانيت الوردى ، مغروسة رأسياً فى

(1) Daressy, op. cit., P. 202

التربة كدعامات للطريق ، وهي مربعة الشكل أو دائرية ، ولكنها جميعاً ذات فتحات جانبية للتصريف (ميزاب ؟) ، وثقب مربع في الوسط ، ربما من أجل التثبيت أو يكون قد أضيف إليها لإستخدامات حديثة ، وهذه القطع في هيأتها إنما تذكر بنماذج لأحواض التطهير ، التي ربما كانت مخصصة لأجل حيوان معين له قدسية خاصة في الإقليم . ويضاف إلى ما سبق جزء من عمود من الجرانيت الوردى أيضاً . (أنظر لوحات ١٧ ، ١٨) .

فلس سوسنا

كانت سوسنا وقرية الشهدة تشغلان الكوم الأثرى في تلك المنطقة ، ولم يكن قد بقي سوى منطقة الجبانة التي كانت مساحتها آنذاك ثلاثة أفدنة^(١) . وكان قد سبق أعمال Daressy هناك العثور على قاعدة تمثال هربوقراط Harpocrat ، والتي هي الآن في المتحف اليوناني الروماني بالأسكندرية .

وحديثاً كان لهيئة آثار وسط الدلتا حفائرها في سوسنا حيث كشفت عن منطاة حمام روماني ، ولكنها متوقفة في الوقت الحالي ، والمنطقة الآن عرضة لتعديبات الأهالي ، مما يهددها ويأقي التل الأثرى بالإنذار وتكشف اللوحة رقم ١٩ عن خطر زحف المساكن والحالة السيئة التي صارت عليها الآثار المكتشفة .

فلس البندارية (مركز تلة) :

يتوم في البندارية تل أثرى كبير ، عبارة عن كومين منفصلين ، يعلو أحدهما قبة ضريح "سيدي على الكومي" وقد قام Daressy^(٢) بإجراء بعض المحسسات المتفرقة في التل ، ولكنه يصف النتائج التي خرج بها أنها سلبية ، ذلك أنه لم يستطع أن يستوضح عدداً من الأمور الهامة أثارها إكتشافه لبعض الجدران قريباً من منطقة الضريح ، في الجهة الجنوبية منه ، ولم يستطع التأكد مما إذا كانت هذه الجدران خاصة بمعبد أو بمدينة وقد لاحظ كثرة بقايا كسرات من الحجر الجيري ، أثارته مخاوفه أن تكون متخلفة عن "ترن" لحرق الأحجار الجيرية من أجل الحصول على الجير ، مما قد يكون عرض أي آثار بالمنطقة للمصير المحتوم . ويعتقد Daressy أن البندارية ربما كانت بمثابة مركز أو عاصمة إقليمية ،

(1) Id., P. 205

(2) Id., P. 206 - 8

ويستشهد بالإسم العربي المشتق من "بندر" وهي مدينة التجارة .
وتعمل حالياً فى جزء من التل بعثة من قطاع الآثار الإسلامية ، ولقد لفتت أنظار
البعثة كثرة الشقف الفخارية المنتمية للعصر اليونانى - الرومانى ، والواقع أن المنطقة قد
أثارت إهتمامنا لحد كبير ومن الجائز أن تكون لنا مجساتنا فى الأماكن التى تخرج عن
نطاق وإهتمام قسم الآثار الإسلامية (لوحة رقم ٢٠)

فى سبك الضحاك

فى سبك الضحاك - مركز الباجور - تفقدنا منطقة فضاء داخلية - أشبه بفناء مدرسة
تحيط بها منازل القرية ، وتعرف بإسم "منطقة الكنز" ، بجوار مسجد هناك يقال له "جامع
سبدي موسى" ، وكان لتفتيش آثار وسط الدلتا أعماله فى هذه المنطقة من سنوات مضت
ولكنها توقفت أخيراً بسبب إشكالات من جانب الأهالى ، وقد أفاد بعض الأهالى - من
كبار السن أن المنطقة تحتوى على قطع حجرية منقوشة ، كان قد كشف عنها فى أزمان
بعيدة والواقع أن الأمر يحتاج إلى إجراء بعض المجسات لتحرى الحقيقة ، وإنه لفى تسمية
المكان بالكنز ما لا يخلو من دلالة خاصة .

فى بلدة الفرعونية : (مركز الباجور)

فى الفرعونية إلتهمت الأراضى الزراعية التل الأثرى بها ، ولم يتبق من علامات دالة
عليه سوى كتلة حجرية كبيرة ، من الجرانيت الوردى ، مفروسة فى التربة الزراعية ، على
حافة أحد الحقول بالقرب من جبانة البلدة ، وبجوار ماكينة طحين هناك ، وكانت شقف
الفخار المنتمى للعصر اليونانى - الرومانى تتناثر فى قنوات الرى . (لوحة رقم ٢١) .

فى كفر أبو الحسن (مركز قويسنا) :

تلاشى فيها التل الأثرى أمام الإتساع الزراعى ، ورصدت البعثة قطعاً حجرية وأجزاء
أعمدة ، ملقاه فى أحد طرقات القرية ، بالقرب من مسجد يقال له "الجامع البحرى" ، وهذه
القطع جزء من عمود من الجرانيت الوردى بطول "٣م" وجزء من جرانيت أسمر بطول "٢م٨"
وقطع أخرى ربما منها ما تمثل تاج عمود من الحجر الجيري . وذكر لنا الأهالى إن هذه القطع
جلبت من المسجد القديم بالقرية وكانت قد بيعت أطلاله (لوحات رقمى ٢٢ ، ٢٣)

فى مسطاي (مركز قويسنا) :

ترجع شهرة مسطاي إلى وجود تل يعلوه ضريح "أم حرب" ، وقد سبق C.C.Edgar (١)

(1) Edgar, C.C. OP. Cit.

Daressy فى العمل فى هذا التل ، وقد أشار إلى حالة التل من جراء تعديت الأهالى لجلب السباخ ، وأهم ما عثر عليه هو ناوس وقطع حجرية عديدة من الحجر الجيرى ، ربما جاءت من معبد قديم يعود للعصر الرومانى ، كما كشف عن حجرات خاصة لحمام رومانى وجدار نقشت أحجاره بنقوش بارزة أو غائرة ، هى صور لتقديم القرابين وقد إفترض Ed-gar أن منطقة المعبد هى نفسها المكان الذى يقوم عليه الضريح الحالى حيث يقابل المنطقة موقع أثرى هام على الضفة الأخرى للنهر وهو "تل أتريب" . ومن ضمن الأسماء التى ذكرت فى النقوش أسماء رمسيس الثانى ومرنبتاح ورمسيس الثالث وأيضاً شاشنق الثالث ويعتقد إدجار Edgar أن شاشنق أعاد إستخدام هذه القطع الحجرية . وقد صورت النقوش إعلانات رسمية وتقليدية لتقديم القرابين للآلهة ، وكان أبرز هذه الآلهة ، الإله "تحوت" ، والذى يبدو هو وزوجته والقرود الممثل له من أكثر الآلهة شعبية فى الإقليم وقد كشف إدجار Edgar كذلك عن تابوت لابيس ، الذى يبدو أنه كان الحيوان المقدس للإقليم أما عن مصير هذه الأحجار فيذكر أنه أرسل المنقوش منها إلى المتحف المصرى ، ويبيع بعضها - وهى الحالية من النقوش - إلى الأهالى أو إنه أعاد دفن البعض الآخر !

أما داريسى Daressy (١) الذى راعه ما آل إليه أمر التل بعد حفائر إدجار Edgar فيذكر أنه كشف بجوار ضريح "فاطمة أم حرب" عن جدران قديمة من أحجار تشبه تلك التى وردت فى تقرير إدجار Edgar وبعضها يحمل نفس أسماء الملوك الذين سبقت الإشارة إليهم ، وقد أشار إلى وجود ناوس من الجرانيت الأسمر بسقف هرمى وكانت النقوش مندثرة .

وعندما تفقدنا المكان لم نجد متبق سوى ربوتين صغيرتين منفصلتين ، واحدة يسميها الأهالى "مقابر اليهود" وقد لاجطنا شقف الفخار اليونانى - الرومانى فى الرديم الذى تقوم عليه الجبانة ، أما الربوة الثانية فهى التى يعلوها ضريح "أم حرب" وتكتنف الضريح والربوة أعشاب كثيفة ، وقد دلنا الأهالى إلى مكان قريب من الضريح ، كان يدخل فى نطاق التل القديم حيث وجدنا كتلة حجرية كبيرة من الجرانيت الوردى ، هى على الأرجح لناوس وقد انكفأ على واجهته واتغرس فى التربة ، ويبدو إن له قمة هرمية قد انفصلت عنه ولكنها موجودة معه (لوحة رقم ٢٤)

(1)Daressy, op. cit., 205 ff

فى أشمون :

فى أشمون لم ترصد البعثة أى علامات دالة علي وجود آثار أو تلال ، ولكننا تفقدنا المسجد الجامع بالمدينة والمعروف بإسم (جامع العمرى) ، وهو مسجد أثرى قديم يتولى قطاع الآثار الإسلامية عمليات ترميم فى بعض أجزائه، والمسجد يقوم على ربة عالية ، ومن أجل بلوغه ينبغى الصعود على عدد كبير من الدرجات ، ومن الواضح أنه أقيم على تل قديم ، وقد تفقدنا أعمدة المسجد الداخلية ، فلا حظنا إختلاف طرزها ، فبعضها مزين بالزليج . ربما يعود إلى العصر البيزنطى وبعضها يماثل الطرز اليونانية - الرومانية ، وأعمدة أخرى يصعب التكهن بعصورها .

فى جويس (مركز أشمون) :

فى جريس حاولنا الإستفسار ومعرفة أماكن الأكوام الأثرية التى أوردها Daressy⁽¹⁾ فى تقريره المشار إليه، وهى أكوام العوالى والدوشة ، فلم نجد شيئاً ولم نعر على أثر لهذه الأكوام ، وقد زحفت منازل الأهالى لتغطى أى مساحة متاحة وتقوم حالياً قرية مكان كوم العلاوى تحمل نفس الإسم أما كوم الدوشة ، فقد تحول إسمه إلى "الدوش" ويطلق على حوض زراعى هناك ربما مكان الكوم الأصى ، ولما سألنا عن "كوم أوسيم" وجدنا أن الإسم قد أصبح "كومسين" وتدور حول المكان أقاصيص شعبية أشبه بالأساطير ، وتشغل المكان حالياً مزرعة للموز يقدرها الأهالى بـ "٢٨ فدان" وعند تفقدنا لبعض أجزائها لاحظنا شقف الفخار اليونانى - الرومانى وقعاب الأنفورات ملقاه فى التربة على مسافات متفاوتة .

فى شبشير :

فى شبشير حدثنا الأهالى عن ذكريات متوارثة لتاريخ معارك مجيدة ضد الرومان فى أعقاب الفتح الإسلامى لصر وقد شاهدت البعثة آثاراً باقية لجسر كبير كان يحمى البلدة من خطر الفيضان قبل إنشاء السد العالى ، كما تفقدت البعثة موضع ملتقى ترعة الفرعونية بفرع النيل ، ولقد أحضر لنا أحد الأهالى "قالب طوب محروق" بالمقاسات التى كانت شائعة فى العصر الرومانى ، وقد إقتلعها من فرن أحد الأهالى وقيل لنا إن هذه القوالب انتزعت من حصن رومانى قديم كان بالبلدة . (القالب المذكور محفوظ بمتحف الكلية كنموذج لهذا النوع) .

(1) Id., P 172, ff

وقد تفقدت البعثة بعد ذلك نواحي "دبركي" "طملاي" و"الكوم الأحمر" و"صنصفت" وحاولنا جاهدين الإستدلال على أى شواهد أثرية أو بقايا تلال ، فوجدنا أن العمران زحف ليغطي كل مساحة ممكنة ، وفى البلدة الأخيرة ، "صنصفت" دلنا أحد أهالى القرية إلى بقايا جدار من الطوب المحروق كشف عنه حفر أحد المصارف فى الناحية .
هكذا تكتمل الرؤية للواقع الأثرى ، الذى آلت إليه مناطق المحافظة ويصبح من الضروري الانتقال إلى المرحلة التالية ، وتحدد خطوات العمل فى ثلاث مجالات :-

أولاً
: مواقع من اللازم عمل مجاسات فيها :
: منطقتي الجرن القبلى والجبانة .
: منطقة الكنز .
: جنوب غرب التل الأثرى (خارج نطاق عمل قسم الآثار الاسلامية هناك) .

- زاوية رزين
- سبك الضحاك
- البندارية


ثانياً
: مواقع فى حاجة لعمليات تنظيف حول قطع الآثار الملقاه فى أماكن عامة .

: خلف نقطة الشرطة بالقرب من شاطئ التربة
: قناء الوحدة المحلية بالمدينة .
: داير الناحية - درب الحرائية .
: منطقة الناووس غرب ضريح أم حرب .


- زاوية رزين
- دمليج
- مسطاي

ثالثاً
: اقتراح بتكوين لجنة مشتركة تضم ممثلين عن هيئة الآثار ومحافظة المنوفية ، للنظر فى أمر القطع الأثرية التى ورد ذكرها فى التقرير وبحث مكان حفظها وصيانتها ، مع العلم أن السيد الأستاذ الدكتور / رئيس جامعة المنوفية كان قد أبدى استعداد الجامعة لتقديم المكان المناسب لها .

د / حسن بكر الشريف



لوحة رقم (٢)
جانب لنفس العمود السابق ، يظهر اللقب
الجرى لرمسيس .



لوحة رقم (١)
نقش غائر على جزء من عمود الجرانيت
الوردي والنقش أحد ألقاب رمسيس الثاني .




١٤




١٤

لوحة رقم (٤)
قاعدتا عمودين من حجر الالستر مئببتان فى الأرض



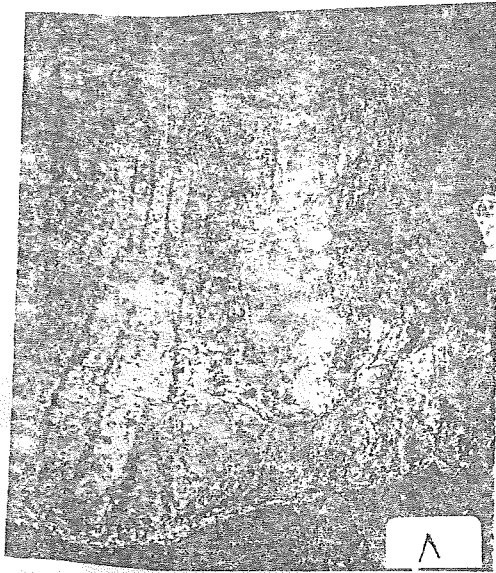
لوحة رقم (٣)
جزء آخر من عمود من نفس نوعية
العمود السابق



لوحة رقم (٥)
تاجا عمودين من الحجر الجيري ؟ من العصر اليونانى




لوحة رقم (٦)
جزء من عمود الجرانيت الوردى خال من النقوش



لوحة رقم (٨)
تاج عمود ؟ من الجرانيت الوردى




لوحة رقم (٧)
جزء من عمود من حجر الالبستر ، اسند
الى جدار أحد المنازل




لوحة رقم (٩)

قطعة من حجر جيري ، عليها نقش بارز غير واضح



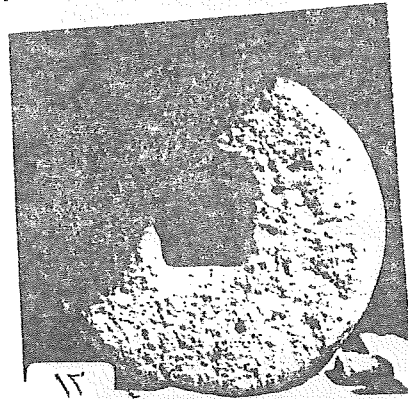
لوحة رقم (١١)

مقطع اسطوانتي لعمود ؟ من الجرانيت الوردى



لوحة رقم (١٠)

قطع من الجرانيت الوردى مبعثرة لا يتضح لها وظيفة ظاهرة




لوحة رقم (١٢)

قطعة مشابهة لموضوع اللوحة السابقة



لوحة رقم (١٣)

جزء شمال من الحجر الجيري من العصر اليوناني - الروماني




لوحة رقم (١٥)

قطعة من الحجر الجيري ربما كانت جزء من قاعدة عمود



لوحة رقم (١٤)

جزء من عمود خال من النقوش
من الجرانيت الوردي




لوحة رقم (١٦)


إناء من الفخار الأحمر بدون عتق من العصر اليوناني - الروماني




لوحة رقم (١٧)
قطع حجرية من الجرانيت الوردي



لوحة رقم (١٨)
أجزاء من أعمدة جرانيتية خالية من النقش




لوحة رقم (١٩)
جانب من حمام من العصر الروماني ، التل الأثري في سرسنا




لوحة رقم (٢٠)
الكوم الأثرى فى البنارية ، تعلوه قبة (سيدى على الكومى)



لوحة رقم (٢١)
كتلة جرانيتية مغروسة فى جانب أحد الحقول فى قرية الفرعونية



لوحة رقم (٢٣)
أجزاء من أعمدة ملقاة فى أحد طرقات قرية " أبو الحسن " - مركز قويسنا



لوحة رقم (٢٢)
جزء من عمود من الجرانيت



لوحة رقم (٢٤)
ناقوس من الجرانيت الوردى إنكفأ على واجهه فى أحد حقول مسطوى - مركز قويسنا